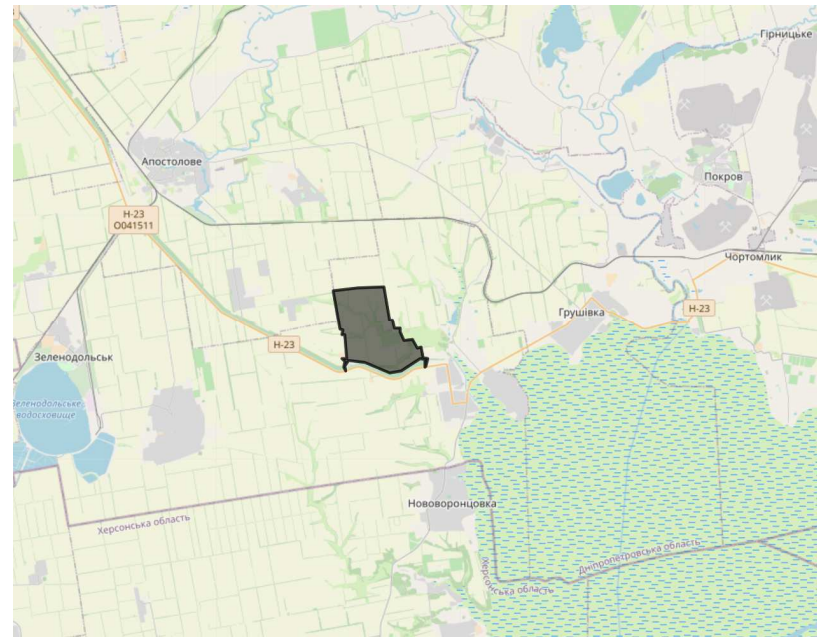
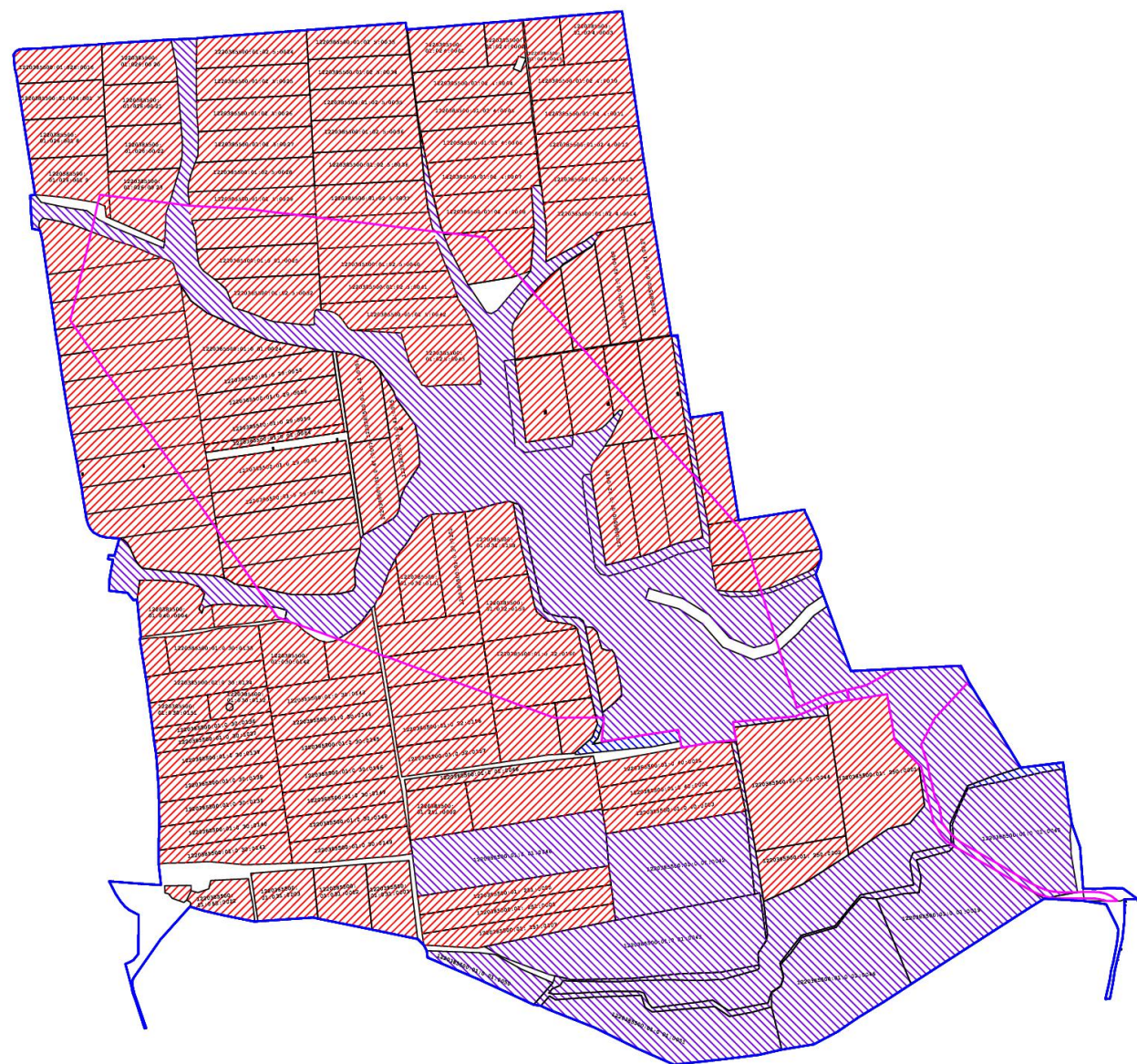
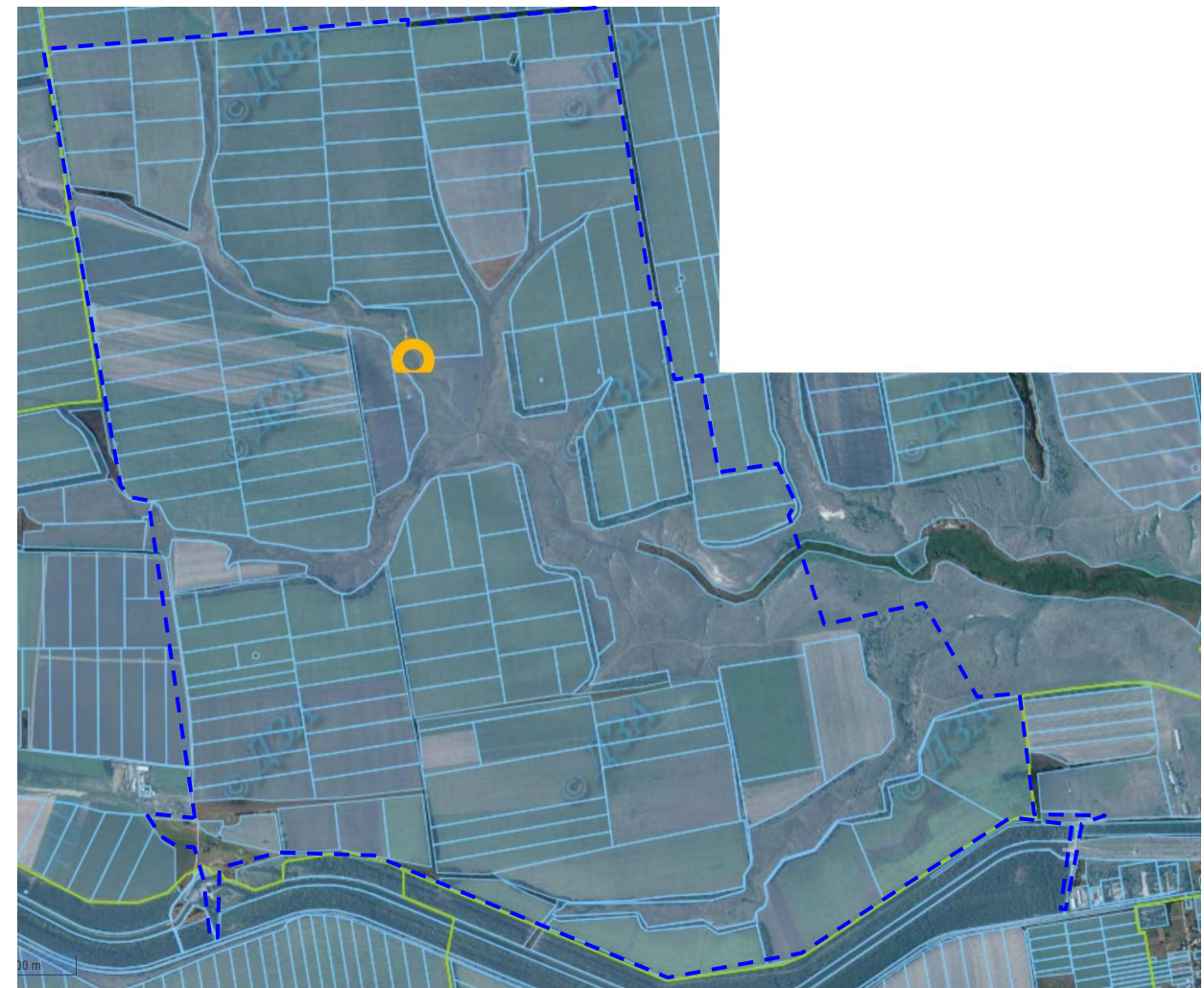


ЗБІРНИЙ ПЛАН ЗЕМЕЛЬНИХ ДІЛЯНОК, НАДАНИХ У ВЛАСНІСТЬ ЧИ КОРИСТУВАННЯ, ТА ЗЕМЕЛЬНИХ ДІЛЯНОК, НЕ НАДАНИХ У ВЛАСНІСТЬ ЧИ КОРИСТУВАННЯ
 СХЕМА РОЗТАШУВАННЯ
 території, на яку розроблено ДПТ в межах Зеленодільської міської ради



ВИКОПУВАННЯ З ІНДЕКСНОЇ КАДАСТРОВОЇ КАРТИ з відображенням меж території, на яку розроблено ДПТ



УМОВНІ ПОЗНАЧЕННЯ

- межі території, на яку розроблено ДПТ площею 1388.98 га
- земельні ділянки, що перебувають у приватній власності
- земельні ділянки, що перебувають у комунальній власності
- земельні ділянки, які не надані у власність
- схема проектної виробничої території площею 488.89 га

04.25/246.1									
						Детальний план частини території для розміщення та експлуатації основних, підсобних і допоміжних будівель та споруд товариства з обмеженою відповідальністю «МАР'ЯНСЬКИЙ КАР'ЄР» для видобутку вапняку, що пов'язані з користуванням надрами землі промисловості, яка знаходиться на території Зеленодільської міської територіальної громади, а саме: Дніпропетровська область, Криворізький район, 2,5 км на північний захід від села Мар'янське, за межами населеного пункту»			
Зміна	Кільк.	Аркуш	№ док	Підпис	Дата	Замовник: Виконавчий комітет Зеленодільської міської ради Криворізького району Дніпропетровської області	Стадія	Аркуш	Аркушів
Директор					2025		ДПТ	7	1
Виконав									
						Збірний план земельних ділянок, наданих у власність чи користування, та земельних ділянок, не наданих у власність чи користування			
						